COMUNE DI GERGEI
CITTÀ METROPOLITANA DI CAGLIARI

Regione Autonoma della Sardegna

PROGETTO DI FATTIBILITA' TECNICA ED ECONOMICA

LAVORI DI RIBITUMAZIONE DELLA STRADA COMUNALE DI COLLEGAMENTO TRA SP 118 GERGEI-ISILI E L'ABITATO DI GERGEI

TAVOLA	ELABORATO
1	RILIEVO PLANO ALTIMETRICO ED ELABORATI GRAFICI

SCALA:

Committente
COMUNE DI GERGEI

Responsabile del Procedimento
Ing. Sara Vinci

DOCUMENTO FIRMATO DIGITALMENTE
29.02.2024 07:31:35
GMT+00:00

Progettista
Ing. Silviano Cadoni

DATA _ GENNAIO 2026

Vista aerea del contesto circostante

Planimetria strada

Lunghezza tratta A-B: 626 m

Superficie totale: 4520 mq

Profilo longitudinale

STRADA GERGEI - SP 118

Pendenza media Pm=7.25%

Dislivello = 45,20 m

Lunghezza in pianta = 626 m

Demolizione e ripristino pavimentazione in conglomerato bituminoso - mq 267
Sezione Tipo 1

Fresatura della pavimentazione stradale in conglomerato bituminoso - mq 3840
Sezione Tipo 2

SCALA LUNGHEZZE 1 : 1000
SCALA ALTEZZE 1 : 5000



Quote Terreno	417.00	413.35	406.20	406.20	393.70	395.35	392.65	387.20	387.15	382.35	378.15	376.30	372.80	373.45	372.90	371.80								
Progressiva orizzontale	0.00	31.00	93.00	154.00	205.00	227.00	273.00	326.00	341.00	391.00	441.00	491.00	544.00	581.00	602.00	626.00								
Distanze parziali Terreno		31.00	62.00	61.00	51.00	22.00	46.00	53.00	15.00	50.00	50.00	50.00	53.00	37.00	21.00	24.00								
Quote Progetto	417.00	413.35	406.20	406.20	393.70	395.35	392.65	387.20	387.15	382.35	378.15	376.30	372.80	373.45	372.90	371.80								
Differenza di quota	0.00	0.00	0.00	0.00	0.00	0.00	0.00	0.00	0.00	0.00	0.00	0.00	0.00	0.00	0.00	0.00								
Ettometriche				0				1				2				3				4				5				6

Sezioni tipo

SEZIONE TIPO 1 - Stato Attuale

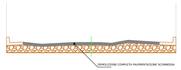

SEZIONE TIPO 2 - Stato Attuale

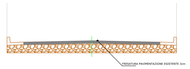

SEZIONE TIPO 1 - Progetto

SEZIONE TIPO 2 - Progetto