
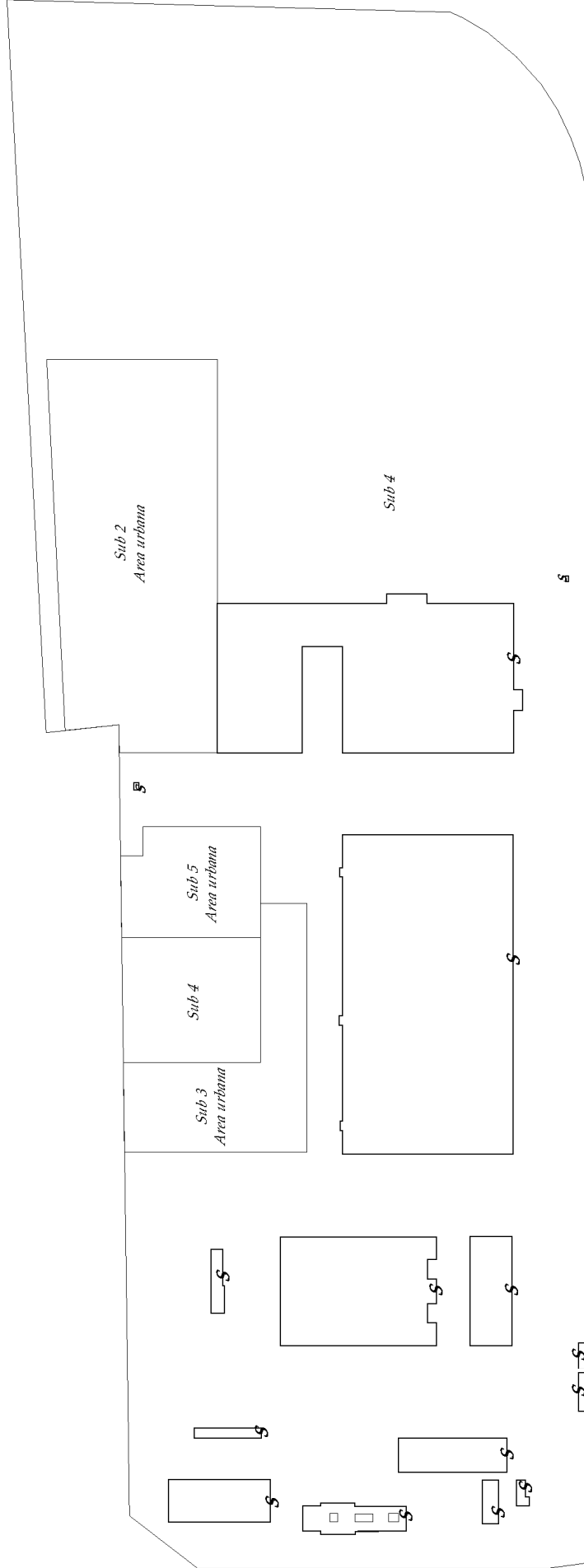


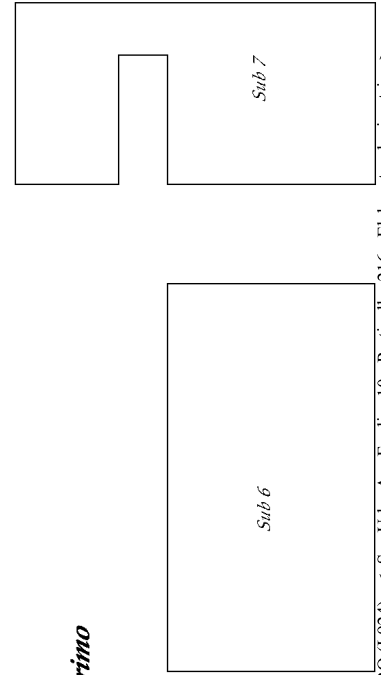
**Agenzia del Territorio
CATASTO FABBRICATI**
Ufficio provinciale di Cagliari

ELABORATO PLANIMETRICO Compilato da: Pes Raffaele Iscritto all'albo: Ingegneri Prov. Cagliari N. 4152
Comune di Villacidro Sezione: A Foglio: 10 Particella: 216 Protocollo n. CA0380378 del 02/09/2009
Dimostrazione grafica dei subalterni Tipo Mappale n. del Scala 1 : 2500

Piano Terra

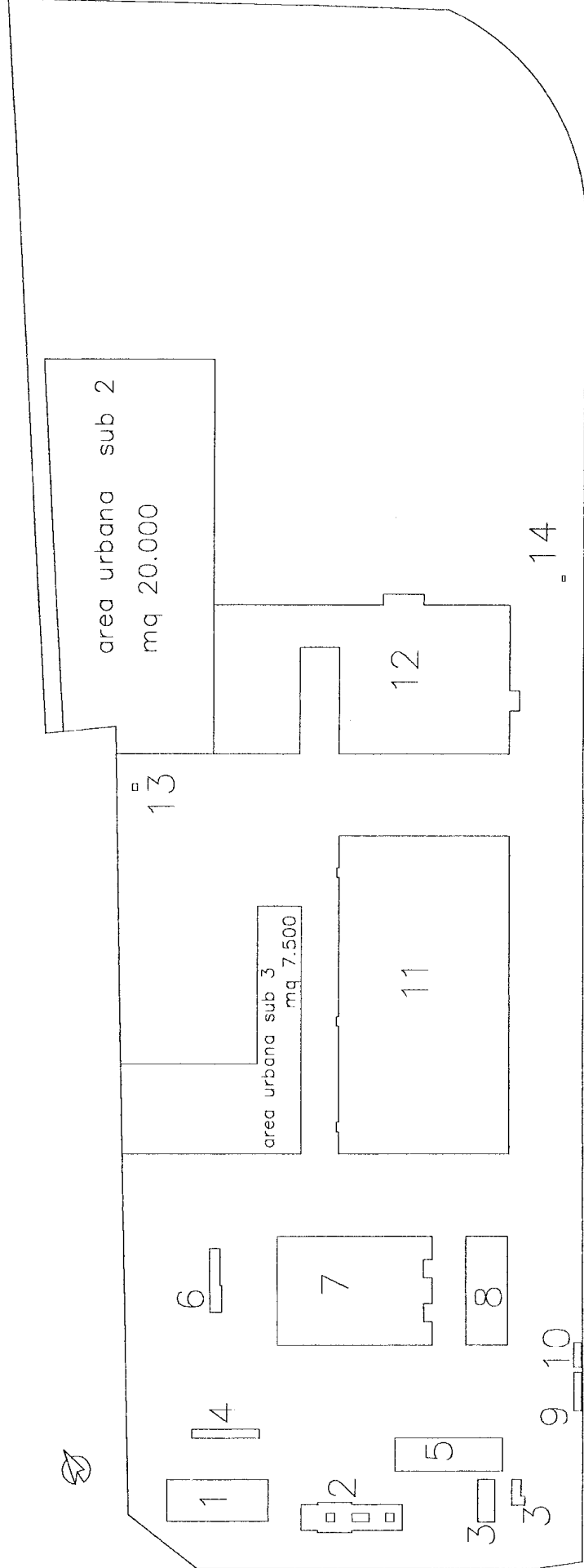


Piano primo



ELABORATO PLANIMETRICO	Compilato da: Piras Antonio	Iscritto all'albo: Geometri	Prov. Cagliari	N. 1869
Comune di Villaciadro	Sezione: A	Fogli : 10	Particella: 216	Protocollo n. 000102534 del 21/03/2002
Dimostrazione grafica dei subalterni	Tipo Mappale n. del Scala 1 : 2500			

PLANIMETRIA DI RIFERIMENTO scala 1:2500



Agenzia del Territorio
CATASTO FABBRICATI
Ufficio provinciale di Cagliari

ELABORATO PLANIMETRICO	Compilato da: Curridori Innocenzo	Iscritto all'albo: Geometri	Prov. Cagliari	N. 1827
Comune di Villaciuro	Sezione: A	Fogli : 10	Particella: 216	Protocollo n. 000276716 del 26/05/2003
Dimostrazione grafica dei subalterni	Tipo Mappale n. del Scala 1 : 2500			

PLANIMETRIA DI RIFERIMENTO

Scala 1:2500

area urbana sub 5
mq 4900,00

